



與國際接軌

讓世界走進來

# 萬金石 2014 國際馬拉松

NEW TAIPEI CITY WANJINSHI  
INTERNATIONAL MARATHON

「萬金石2014國際馬拉松路跑賽」  
交通維持計畫書

主辦單位：新北市政府 2013/ 11/20



# 目錄

• 壹、活動計畫概要	
一. 主辦單位 ( 承辦單位 ) 資料.....	P.03
二. 活動名稱及內容概要.....	P.03
三. 活動概要.....	P.04
四. 活動佔用道路及管制情形.....	P.07
五. 交通管制影響區域說明.....	P.07
六. 平面道路交通管制範圍說明.....	P.08
七. 平面道路交通管制區域圖.....	P.08
• 貳、活動影響範圍	
一. 活動佔用道路及管制情形.....	P.18
二. 交通現況說明.....	P.26
• 參、減輕交通影響措施	
一. 交通管制設施設置.....	P.27
二. 交通錐擺設.....	P.28
• 肆、交通維持方案宣導措施	
一. 交通維持宣導方案.....	P.32
二. 平面道路交通告示牌面與懸掛位生置圖.....	P.33
• 伍、突發狀況人員疏散計畫.....	P.40
• 陸、活動結束後復原計畫.....	P.41
• 柒、活動現場設置.....	P.42
• 捌、活動停車場及接駁規劃.....	P.50
• 玖、活動公車影響.....	P.57
• 壹拾、敦請新北市府協助事項.....	P.58



### 三. 活動概要：

1. 提倡全民運動，促進全民身心健康，提昇國內運動水準，增進國內觀光旅遊。
2. 集合地點：萬里太平洋翡翠灣停車場第二入口處
3. 比賽路線：

#### □ 馬拉松組 42KM：

活動路線：起點 → 翡翠路（臺2線）→ 萬里隧道 → 大鵬派出所 → 【右轉】加投路 → 【左轉】民生路 → 【右轉】公園路 → 【左轉】磺港路 → 金山青年活動中心 → 【左轉】磺清路 → 【右轉】清水路（臺2線）→ 淡金公路（臺2線）→ 折返點（臺2線28K附近）→ 淡金公路（臺2線）→ 清水路（臺2線）→ 【左轉】磺清路 → 【右轉】磺港路 → 金山青年活動中心 → 公園路 → 【左轉】民生路 → 【左轉】加投路 → 【左轉】加投路（臺2線基金公路）→ 大鵬派出所 → 萬里隧道 → 翡翠路（臺2線）→ 終點。

#### □ 半程馬拉松組 21KM：

活動路線：起點 → 翡翠路（臺2線）→ 萬里隧道 → 大鵬派出所 → 【右轉】加投路 → 【左轉】民生路 → 【右轉】公園路 → 【左轉】磺港路 → 金山青年活動中心 → 【左轉】磺清路 → 【右轉】清水路（臺2線）→ 淡金公路（臺2線）→ 折返點（臺2線198羊肉對面）→ 淡金公路（臺2線）→ 清水路（臺2線）→ 【左轉】磺清路 → 【右轉】磺港路 → 金山青年活動中心 → 公園路 → 【左轉】民生路 → 【左轉】加投路 → 【左轉】加投路（臺2線基金公路）→ 大鵬派出所 → 萬里隧道 → 翡翠路（臺2線）→ 終點。。

#### □ 健康練腳Y組7公里：

活動路線：起點 → 翡翠路(臺2線龜吼漁港方向) → 【右轉】玉田路 → 漁澳路 → 東澳路 → 【右轉】港東路(經野柳國小地質公園) → 【右轉】港西路 → 玉田路 → 【左轉】北部濱海公路 → 萬里隧道 → 翡翠路（臺2線）→ 終點。



#### 四. 活動佔用道路及管制情形

管制時間	使用路段	活動內容
03月02日(日) 03:30~13:00	台2線南往北車道： 太平洋翡翠灣鼓亭路口至 台2線萬里隧道/龜吼漁港 岔口	<ul style="list-style-type: none"> <li>2台大貨車，架設TRUSS拱門於台2線南往北車道</li> <li>晶片器材放置於台2線南往北車道</li> <li>12:30 最後選手通過終點後，拆除TRUSS拱門，預計13:00恢復通車</li> <li>北往南車道改為雙向調撥車道</li> </ul>
03月02日(日) 06:00~13:00	台2線南往北車道：福華 翡翠灣前至加投路後大鵬 天護公路口(基金公路)南 往北之東側車道	<ul style="list-style-type: none"> <li>封閉南往北全線車道，全線管制禁止車輛進入</li> <li>北往南車道維持調撥雙向通車，全線禁止左轉</li> <li>北往南車道改為雙向調撥車道</li> </ul>
03月02日(日) 06:00~12:00	萬里區加投路接金山區民 生路、公園路、磺港路、 磺清路至台2線路口之東、 北側車道	<ul style="list-style-type: none"> <li>封閉西往東北側車道做為活動賽道</li> <li>全線管制車輛進入</li> </ul>
03月02日(日) 06:25~11:45	台2線南往北之東側車道： 金山區中山路與台2線交 叉路口至石門國中前路段	<ul style="list-style-type: none"> <li>封閉南往北全線車道，全線管制禁止車輛進入</li> <li>北往南車道維持調撥雙向通車，全線禁止左轉</li> <li>北往南車道改為雙向調撥車道</li> </ul>
03月02日 (日)07:00~08:30	東側玉田路 → 漁澳路 → 東澳路 → 港東路 → 港西 路 → 玉田路	<ul style="list-style-type: none"> <li>雙向封閉全線車道,全線管制禁止車輛進入或穿越.</li> <li>玉田路(港西路口)封閉,人車禁止通行.</li> <li>野柳隧道封閉.</li> </ul>

#### 五. 交通管制影響區域說明:

- 台2線南往北之東側車道：翡翠灣福華飯店前至大鵬天護宮前路段。
- 萬里區加投路接金山區民生路、公園路、磺港路、磺清路至台2線路口之東、北側車道。
- 台2線南往北之東側車道：金山區中山路與台2線交叉路口至石門國中前路段。中山路(新府路至民生路段)以西

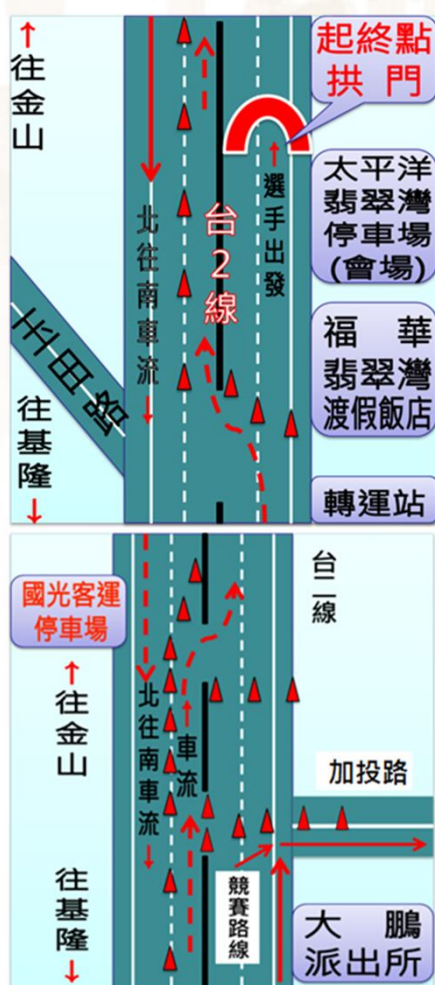


## 六. 平面道路交通管制範圍說明

- 台2線福華翡翠灣前至大鵬天護宮前南往北之東側車道：  
A.M.02:00 ~ P.M.13:00
- 萬里區加投路接金山區民生路、公園路、磺港路、磺清路至台2線路口之東、北側車道：A.M.06:00 ~ P.M.12:03。
- 台2線清水路60巷口至石門國中前路段之東側車道：  
A.M.06:25 ~ A.M.11:42
- A.M.10:00起自石門國中起隨選手通過折返點，開始撤除賽事佈置逐段解除管制。

## 七. 平面道路交通管制區域圖

1. 台2線南往北向東側車道（翡翠灣至加投路國光客運停車場路段）全線封閉。



- 於玉田路口擺設三角錐，引導車流前往台二線北往南車道。玉田路至野柳玉田路出口中空安全島，以鐵柵欄或角錐連桿隔離賽道。
- 台二線北往南車道（翡翠灣至加投路國光客運停車場路段）改為調撥車道，以三角錐區隔南北向車道。
- 台二線(萬里隧道至玉田路)北往南路邊取消停車格，禁止車輛停靠。
- 起終點處「龜吼活動中心」前中央分隔島缺口以交通錐封閉。
- 台二線上沿線中央分隔島缺口以三角錐連桿封閉。
- 賽事路線於加投路右轉，調撥車道於國光客運停車場路口回復正常車道使用。

## 2. 加投路至磺清路段：



- 台2線右轉加投路至萬金橋頭之東段加投路雙向封路管制車輛通行。
- 民生路→右後轉公園路→磺港路→左轉磺清路→右轉接回台2線路段，右（東）側車道為去向賽道；左（西）側車道為回會場方向賽道。
- 公告磺港里及清水路60巷，往金山市區，經由替代道路地下通道前往。

## 3. 金山民生路公園路口



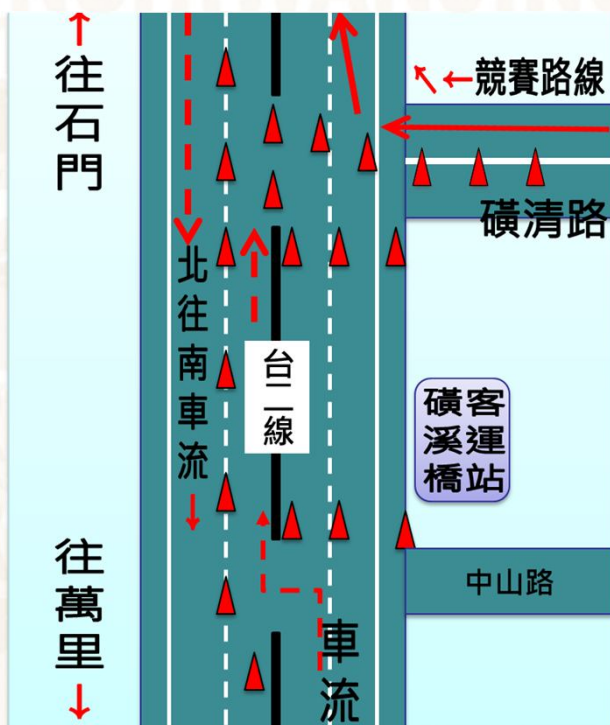
A.M.06:00 ~ P.M.12:00於民生路公園路交叉口管制車輛往公園路至磺港路。

- 於管制點擺設三角錐連桿。
- 比賽路線沿路交叉路口皆放置交通錐及連桿，未有分隔島之道路亦放置交通錐及連桿以保護選手安全。



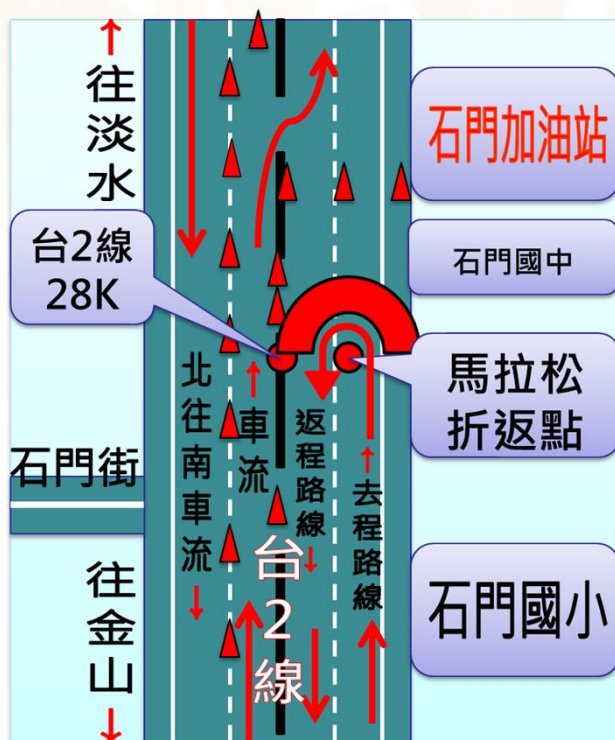


4. 磺清路右轉台2線至台二線石門國中路段：



- 台2線南往北向東側車道全線封閉（中山路至石門國中路段）
- 從中山路起實施調撥車道，往北車流改至往南調撥車道續行
- 競賽路線由磺清路右轉台二線東側車道
- 封路時間：A.M.06:00 ~ P.M.12:00

5. 台2線28K石門國中/石門加油站路口



- 台2線南往北向東側車道全線封閉（中山路台二線40.5KM處至石門國中路段）
- 封路時間：A.M.06:25 ~ P.M.11:45 (A.M.10:00起自石門國中隨選手通過折返點，開始撤除賽事佈置逐段解除管制。)
- 台2線北往南向西側車道調撥為雙向車道：（中山路台二線40.5KM處至石門國中路段）

- 練腳Y路線道路影響



2014 萬里區公所  
國際馬拉松  
NEW TAIPEI CITY  
WANJINSHI  
INTERNATIONAL  
MARATHON

## 6. 玉田路/港東路/港西路路口(07:00~08:30)



07:00~08:00車輛禁止進入野柳漁港

## 7. 東澳路/港東路路口(07:00~08:30)

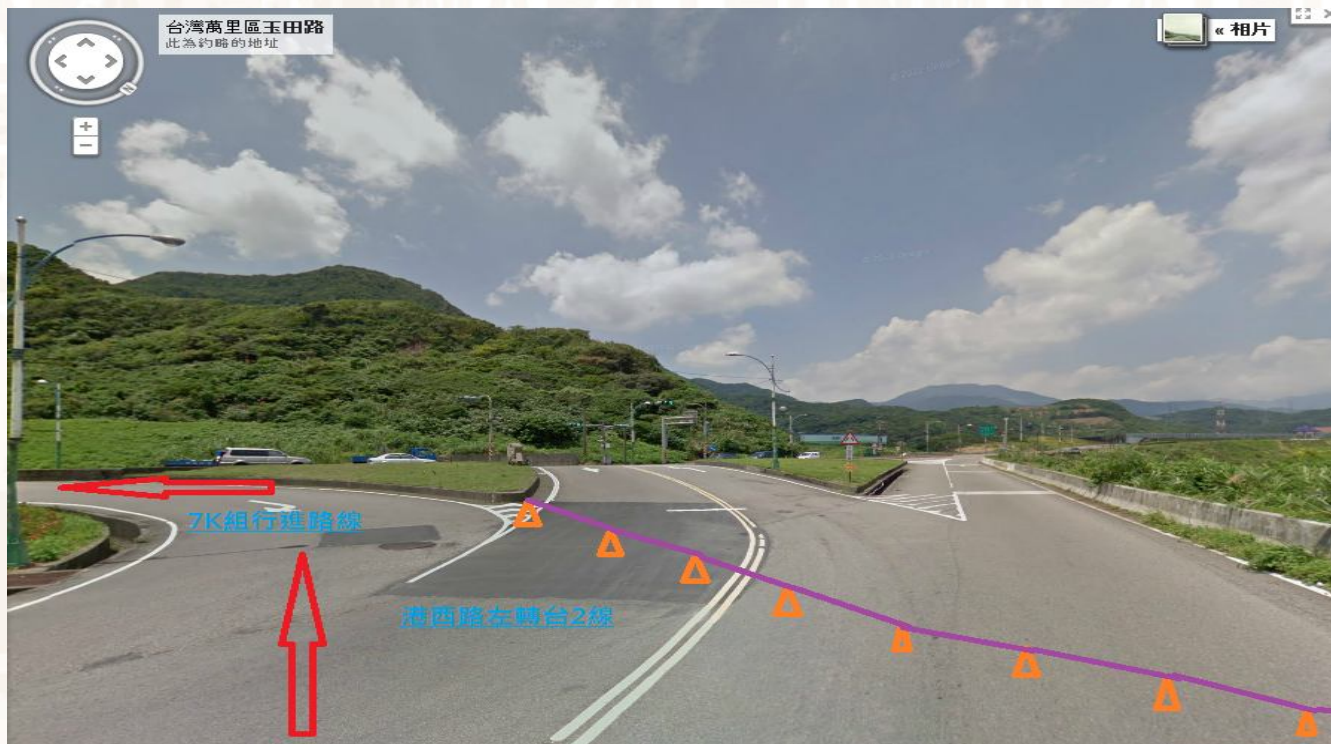






2014 萬里區公所  
國際馬拉松  
NEW TAIPEI CITY  
WANJINSHI  
INTERNATIONAL  
MARATHON

## 8. 港西路/臺2線路口(07:00~08:30)



## 貳、活動影響範圍

### 一、活動佔用道路及管制情形

#### (一) 活動路線管制：

1. 加投路至磺清路段：  
台2線右轉加投路至萬金橋頭之東段加投路雙向封路管制車輛通行。
2. 民生路→右後轉公園路→磺港路→左轉磺清路→右轉接回台2線路段，使用右（東）側車道。
3. 磺清路→右轉磺港路→公園路至民生路口段右側車道單線單向通車，左側車道供競賽使用，管制車輛通行。

#### (二) 活動期間替代道路規劃：

1. 一般車輛：
  - 於活動前七天於周邊各大路口張貼告示，建議活動當日欲行經台2線南往北，或欲東西向穿越台2線，行駛台2線道路往北之車輛改道行駛
  - 活動期間影響路口與疏導替代道路說明：

N.O	影響路段	替代道路
1	台2線	<ul style="list-style-type: none"> <li>● 南往北車輛： 改行對向車道單線調撥往北續行,按照角錐及現場交管人員引導</li> <li>● 北往南車輛： 台二線北往南車道縮減道路，用路人小心慢行.</li> <li>● 東西向穿越車輛： 由磺清路磺港路或加投路疏散交通，注意穿越時轉進調撥車道</li> </ul>

2. 公車：台2線道南北向車道方向，故需請該公車業者改調撥道行駛及安全島缺口上下車。





萬里

2014  
國際馬拉松  
NEW TAIPEI CITY  
WANJINSHI  
INTERNATIONAL

(三) 佔用道路管制時間表：

NO	交 管 設 置 處	km	備 註
	基金路(國道三號基金交流道出口)		引導車流 / 公告賽事舉辦
1	玉田路前	0	4:00~13:00/路口機動管制
2	會場(起終點)太平洋翡翠灣	0.1	4:00~13:00/路口機動管制
3	福安宮口	0.1	4:00~13:00/路口機動管制
4	福安宮(右側)	0.2	4:00~13:00/路口機動管制
5	野柳玉田路口紅綠燈		6:00~13:00/路口機動管制
6	萬里隧道	1.83	6:00~13:00/路口機動管制
7	右線往野柳車道	1.88	6:10~13:00/路口機動管制
8	野柳玉田路口/台2進出紅綠燈	1.95	6:10~13:00/路口機動管制
9	野柳出口進台2	2.15	6:10~12:55/路口機動管制
10	40k 水站前	2.2	6:20~12:55/路口機動管制
11	停車場入口	2.28	6:20~12:55/路口機動管制
12	停車場出口	3.19	6:20~12:55/路口機動管制
13	核2廠對面岔路	3.45	6:30~12:50/路口機動管制
14	核2展示館前停車場(右側)	3.45	6:30~12:50/路口機動管制
15	核2廠大門口	3.8	6:30~12:50/路口機動管制
16	頂寮社區石	3.8	6:35~12:45/路口機動管制
17	頂寮社區石右側		6:35~12:45/路口機動管制

NO	交 管 設 置 處	km	備 註
18	頂寮社區 ~ 全家	3.8	6:35~12:45/路口機動管制
19	全家停車場(右側)	3.93	6:35~12:45/路口機動管制
20	蛋塔工廠右岔路(右側)	4.07	6:35~12:40/路口機動管制
21	福田妙國岔路口(對向)	4.44	6:40~12:40/路口機動管制
22	大鵬國小44號橋	4.65	6:40~12:35/路口機動管制
23	大鵬國小44號橋(右側)	4.66	6:40~12:35/路口機動管制
24	44號橋北端對向紅綠燈	4.66	6:40~12:35/路口機動管制
25	大鵬里長辦公室入口(右側)	4.8	6:40~12:35/路口機動管制
26	大鵬里長辦公室出口(右側)	4.85	6:40~12:35/路口機動管制
27	景觀橋停車場入口(右側)	5	6:40~12:30/路口機動管制
28	大鵬派出所前	5.1	6:40~12:30/路口機動管制
29	加投路右轉	5.26	6:40~12:30/路口機動管制
30	調撥車道金山盡頭		6:00~12:20/路口機動管制
31	兩側社區	5.36	6:45~12:20/路口機動管制
32	涼亭岔路-左直行(右側)	5.54	6:50~12:25/路口機動管制
33	下社2號(右側)	5.65	6:50~12:25/路口機動管制
34	下社10號(左側)	5.72	6:50~12:25/路口機動管制
35	港口村出口/老人休息屋(右側)	5.81	6:45~12:25/路口機動管制
36	大山東包子饅頭	6.17	6:45~12:25/路口機動管制
37	加投路右轉往圓環	6.3	6:45~12:25/路口機動管制





2014

國際馬拉松

NO	交 管 設 置 處	km	備 註
38	民生公園路沿途中空安全島	6.35	6:45~12:20/路口機動管制
39	總督溫泉左轉民生路	6.35	6:45~12:20/路口機動管制
40	民生路右轉公園路	6.81	6:45~12:20/路口機動管制
41	民生左偏礮港路	7.08	6:50~12:15/路口機動管制
42	礮港路沿途中空安全島	7.08	6:50~12:15/路口機動管制
43	活動中心/承天宮路口(右側)海綿站-7.5K	7.35	6:50~12:15/路口機動管制
44	金青公車站牌 水站-35K	7.35	6:50~12:15/路口機動管制
45	礮港里16、17鄰	7.62	6:50~12:10/路口機動管制
46	礮港礮清路口	7.62	6:50~12:10/路口機動管制
47	礮清路中空安全島	7.7	6:50~12:10/路口機動管制
48	活動中心圍牆路口	7.9	6:50~12:10/路口機動管制
49	社寮礮港里出口	8.01	6:50~12:05/路口機動管制
50	礮清大橋南側自行車穿越道	8.32	6:50~12:05/路口機動管制
51	礮清大橋北側自行車穿越道	8.76	6:55~12:00/路口機動管制
52	礮清路右轉台2往淡水方向	9.13	6:55~12:00/路口機動管制
53	萬清社區公車亭紅綠燈	9.22	6:55~12:00/路口機動管制
54	田中芳園7-11入口	9.52	6:55~12:00/路口機動管制
55	田中芳園7-11入口(右側)	9.52	6:55~12:00/路口機動管制
56	清水站	9.61	6:55~12:00/路口機動管制



萬

2014 國際馬拉松  
NEW TAIPEI CITY

NO	交 管 設 置 處	km	備 註
57	清水路60巷路口紅綠燈(右側)	9.61	6:55~12:00/路口機動管制
58	法鼓路大岔路	9.69	6:55~12:00/路口機動管制
59	海興路18號(右側)	9.83	6:55~12:00/路口機動管制
60	金寶山路口紅綠燈	9.92	6:55~12:00/路口機動管制
61	海興路38號(右側)	9.96	6:55~12:00/路口機動管制
62	中角國小指示板閃燈(右側)	9.99	6:55~12:00/路口機動管制
63	中角國小指示板閃燈	10	6:55~12:00/路口機動管制
64	大貨車出入口(右側)	10.09	6:55~12:00/路口機動管制
65	衝浪部落格(右側)	10.15	7:00~11:50/路口機動管制
66	衝浪福利社(右側)	10.19	7:00~11:50/路口機動管制
67	10K偵測站前	10.3	7:00~11:50/路口機動管制
68	台2 39K立牌	10.39	7:00~11:50/路口機動管制
69	太子宮	10.68	7:00~11:50/路口機動管制
70	廖添丁廟站牌(停車場入口)	10.96	7:00~11:50/路口機動管制
71	白聖佛心宗	11.15	7:00~11:45/路口機動管制
72	跳石	12.22	7:05~11:35/路口機動管制
73	順發海產對向	12.57	7:05~11:35/路口機動管制
74	台2 36.7k	12.74	7:05~11:35/路口機動管制
75	洋荳子	13.01	7:05~11:35/路口機動管制
76	中角派出所	13.23	7:10~11:25/路口機動管制





萬

2014 萬家河國際馬拉松

NO	交 管 設 置 處	km	備 註
77	永興里	13.7	7:10~11:25/路口機動管制
78	慈惠宮對向路口	13.86	7:10~11:25/路口機動管制
79	停車場出口-水泥立像前	14.17	7:10~11:25/路口機動管制
80	朱銘美術館	15.15	7:15~11:15/路口機動管制
81	15km水站前(右側)	15.45	7:15~11:15/路口機動管制
82	公車亭-水站15K	15.66	7:15~11:15/路口機動管制
83	地包府	15.87	7:15~11:15/路口機動管制
84	連和海鮮	15.97	7:15~11:15/路口機動管制
85	乾華派出所	16.08	7:15~11:05/路口機動管制
86	阿里荖商店紅綠燈	16.16	7:15~11:05/路口機動管制
87	草里社區	16.29	7:15~11:05/路口機動管制
88	港口車道下坡(右側)	16.43	7:15~11:05/路口機動管制
89	對向北海高爾夫球場	16.49	7:15~11:05/路口機動管制
90	核一廠進水口-海綿站17.5K	17.85	7:20~10:50/路口機動管制
91	核一廠大門(靠海側)	18.3	7:20~10:45/路口機動管制
92	核1廠(中空安全島)	18.3	7:20~10:45/路口機動管制
93	王公橋(中空安全島)	18.3	7:20~10:45/路口機動管制
94	十八王公廟風力電站入口	19.38	7:25~10:35/路口機動管制
95	俞家 27號橋	20.03	7:25~10:30/路口機動管制
96	尖子鹿	20.22	7:25~10:30/路口機動管制



萬里

2014  
國際馬拉松  
NEW TAIPEI CITY  
WANJINSHI  
INTERNATIONAL  
MARATHON

NO	交 管 設 置 處	km	備 註
97	咖啡部落格-水站20K	20.44	7:25~10:30/路口機動管制
98	石門洞停車場出口(右側)	20.71	7:30~10:25/路口機動管制
99	石門洞車道入口(右側)	20.79	7:30~10:25/路口機動管制
100	石門洞站(靠海側)	20.96	7:30~10:10/路口機動管制
101	石門洞車道口2(右側)	21.04	7:30~10:05/路口機動管制
102	中央路	21.24	7:30~10:05/路口機動管制
103	福安街(右側)	21.24	7:30~10:00/路口機動管制
104	中山/中央斜路口(劉家肉粽)	21.38	7:30~10:00/路口機動管制
105	中山路人行道橋下~7-11	21.38	7:30~10:00/路口機動管制
106	中山丁字路口	21.55	7:30~10:00/路口機動管制
107	折返點-水站		
108	調撥車道石門盡頭		





萬

2014  
國際馬拉松  
NEW TAIPEI CITY

NO	交 管 設 置 處	km	備 註
	7公里練腳丫組 ----起點	0	4:00-13:00/路口機動管制
1	台2線/玉田路口(共用)	0.2	4:00~12:58/路口機動管制
2	順天宮牌樓	0.61	6:45~7:15/路口機動管制
3	停車場入口	0.73	6:45~7:15/路口機動管制
4	珍海活海鮮餐廳路口	0.81	6:45~7:15/路口機動管制
5	魚莊餐廳後路口	0.89	6:45~7:15/路口機動管制
6	三角公園	0.94	6:45~7:15/路口機動管制
7	魚市前叉路	1.06	6:45~7:15/路口機動管制
8	望海亭海鮮餐廳 路口	2.42	6:55~7:25/路口機動管制
9	意芳飯店/地質公園口	2.57	6:55~7:25/路口機動管制
10	柏榕海鮮	2.68	6:55~7:25/路口機動管制
11	85度C	2.87	6:55~7:25/路口機動管制
12	金山地區農會 路口	3.04	7:00~7:35/路口機動管制
13	港西玉田路口(領信物)	3.17	7:00~7:35/路口機動管制
14	野柳隧道前	3.53	7:00~7:35/路口機動管制
15	玉田路/台2線(共用)	5.02	6:25~12:42/路口機動管制
	合 計		